

రూడి ప్రకటన

ఆర్ .సి.నెం. జి1/5791/2015

తేది: 11-05-2018

క్రీడి షెడ్యూలులో నిర్దిష్ట పరచిన గుంటూరు జిల్లా తుళ్ళూరు మండలం **నేలపాడు** గ్రామములో గల 15.9850 ఎకరముల భూమి ప్రజాహిత కార్యక్రమాల నిమిత్తం అనగా “రాజధాని నగర అభివృద్ధి ప్రాజెక్ట్” ఆంధ్ర ప్రదేశ్ రాజధాని ప్రాంత అభివృద్ధి ప్రాధికార సంస్థ, విజయవాడ వారు నిర్మాణము చేయుటకు అవసరమని అనుగుణమైన ప్రభుత్వముగా అధీకృతులైన గుంటూరు జిల్లా కలెక్టరు గారు భావించు చున్నందున సదరు భూముల యందు ఆసక్తి గల వ్యక్తులు అభ్యంతరములను దాఖలు చేసినందున చట్టం 30/2013 లోని సెక్షన్ 15 ప్రకారము విచారణ మీదట మరియు ఆంధ్ర ప్రదేశ్ రాజధాని ప్రాంత అభివృద్ధి ప్రాధికార సంస్థ, విజయవాడ వారు భూసేకరణకు అవసరమగు పైకము జమ చేసి యున్నందున సంతృప్తి చెందినవారై గుంటూరు జిల్లా కలెక్టరు గారు చట్టం 30/2013 (కేంద్ర చట్టం 30/2013) లోని సెక్షన్ 19(1) ప్రకారము ఈ ప్రకటన చేయుచున్నారు.

రూడి ప్రకటన

దిగువ షెడ్యూలులో పేర్కొనిన 15.9850 ఎకరముల భూమి, చట్టం 30/2013 (కేంద్ర చట్టం) లోని సెక్షన్ 19(1) ప్రకారము ప్రజాహిత కార్యక్రమాలకు అనగా రాజధాని నగర అభివృద్ధి ప్రాజెక్టు, ఆంధ్ర ప్రదేశ్ రాజధాని ప్రాంత అభివృద్ధి ప్రాధికార సంస్థ, విజయవాడ వారు నిర్మాణము చేయుటకు అవసరమని గుంటూరు జిల్లా కలెక్టరు గారు ఇందు మూలముగా ధ్రువీకరించు చున్నారు .

షెడ్యూలు

ప్రాజెక్టు పేరు : రాజధాని నగర అభివృద్ధి ప్రాజెక్ట్

జిల్లా: గుంటూరు

మండలము: తుళ్ళూరు

గ్రామము : నేలపాడు

వ రు స నెం	సర్వే నెం / సబ్ డివిజన్ నెం	మొత్తము విస్తీర్ణము (ఎ.సెం)	సేకరించ వలసిన విస్తీర్ణము (ఎ.సెం)	ఆసక్తి గల వ్యక్తుల పేర్లు మరియు చిరునామా	హద్దులు				చెట్లు, కట్టడాలు మొదలగు వాని వివరములు
					ఉత్తరము రి.స	తూర్పు రి.స	దక్షిణము రి.స	పడమర రి.స	
1	2	3	4	5	6	7	8	9	10
1	59-2	2.0000	2.0000	కాప నాగేశ్వర రావు	53	60	59/1	59/1	---
2	61-బి2	1.9250	1.9250	కాప నాగేశ్వర రావు	61/బి1	51	62	60	---
3	104-2	1.9800	1.9800	కాప వసుందరాదేవి	104/1	105	104/3	100	టీకు చెట్లు - 14
4	108-సి2	1.6700	1.6700	కాప సాంబ్రాజ్యం	108/సి1	110	114	108/బి	---
5	110-2	4.3300	4.3300	గద్దె సాంబ్రాజ్యం	109	111	110/1	108	---
6	114-ఎ1	1.0800	1.0800	గద్దె సాంబ్రాజ్యం	108	114/ఎ2	114/బి1	115	---
7	114-బి1	1.0000	1.0000	గద్దె సాంబ్రాజ్యం	114/ఎ1	114/బి2	114/సి	115	---
8	132-1బి	1.0000	1.0000	కాప సుబ్బా రావు	135, 134	132/2	132/1సి	132/1ఎ	---
9	132-1సి	1.0000	1.0000	కాప నాగేశ్వర రావు	132/1బి	132/2	130	132/1ఎ	---
మొత్తం			15.9850						


స్పెషల్ డిప్యూటీ కలెక్టరు (భూసేకరణ), నేలపాడు కార్యాలయము నందు సదరు భూముల ప్లాను ఉంచినందున పనిదినములలో కార్యాలయ వేళలందు పరిశీలించు కొనవచ్చును.


భూసేకరణ వలన పునరావాస పునఃనిర్మాణము చేయవలసి వచ్చు కుటుంబముల సంఖ్య లేవు. అందువలన పునరావాస స్థలము గుర్తించ బడలేదు. పునరావాస మరియు పునఃనిర్మాణ పథకము సంగ్రహ నివేదిక భూసేకరణ అధికారి నేలపాడు వారి కార్యాలయము నందు, ఎ.పి.సి.ఆర్.డి.ఎ. వెబ్ సైట్ www.crda.ap.gov.in మరియు గుంటూరు జిల్లా కలెక్టరు వారి వెబ్ సైట్ www.guntur.nic.in నందు ఉంచబడినది.


ప్రాజెక్టు నిర్మాణ దశలో అవసరమైన భాగములో గనులు మరియు ఖనిజములు త్రవ్వట / తొలగించుట / వినియోగించుట తప్ప భూసేకరణ షెడ్యూలు మిగిలిన భూములలో ఉన్న బొగ్గు గనులు, ఇనుపరాయి, పలకరాయి లేదా ఇతర ఖనిజములు అవసరము లేదు.

స్థలము : గుంటూరు

తేది :


స్రీ ఫణి డిప్యూటీ కలెక్టర్ (భూ సేకరణ)
ఎ.పి.సి.ఆర్.డి.ఎ, యూనిట్ నెం.18, నేలపాడు.


జిల్లా కలెక్టరు
గుంటూరు జిల్లా


JC